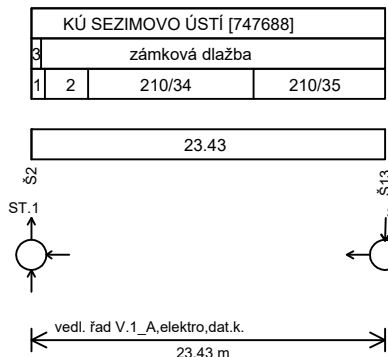


ÚZEMÍ  
POVRCH ÚZEMÍ  
PARCELY

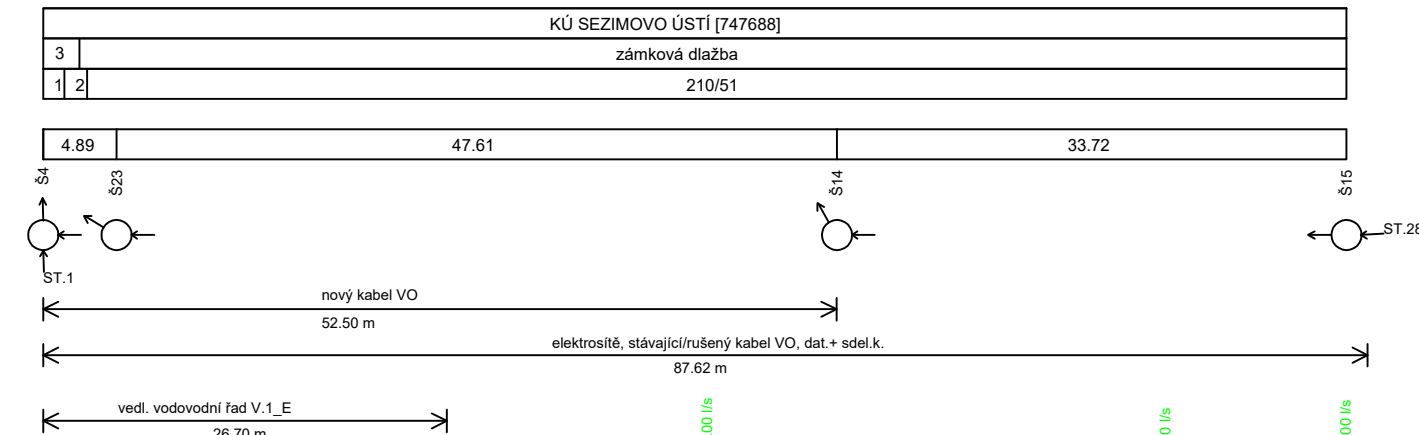
VZDÁLENOST ŠACHET  
NÁZVY ŠACHET



**LEGENDA:**  
1) 820/1  
2) 210/34  
3) asfaltová komunikace

ÚZEMÍ  
POVRCH ÚZEMÍ  
PARCELY


VZDÁLENOST ŠACHET  
NÁZVY ŠACHET



**LEGENDA:**  
1) 820/1  
2) 210/50  
3) asfaltová komunikace

ÚZEMÍ  
POVRCH ÚZEMÍ  
PARCELY

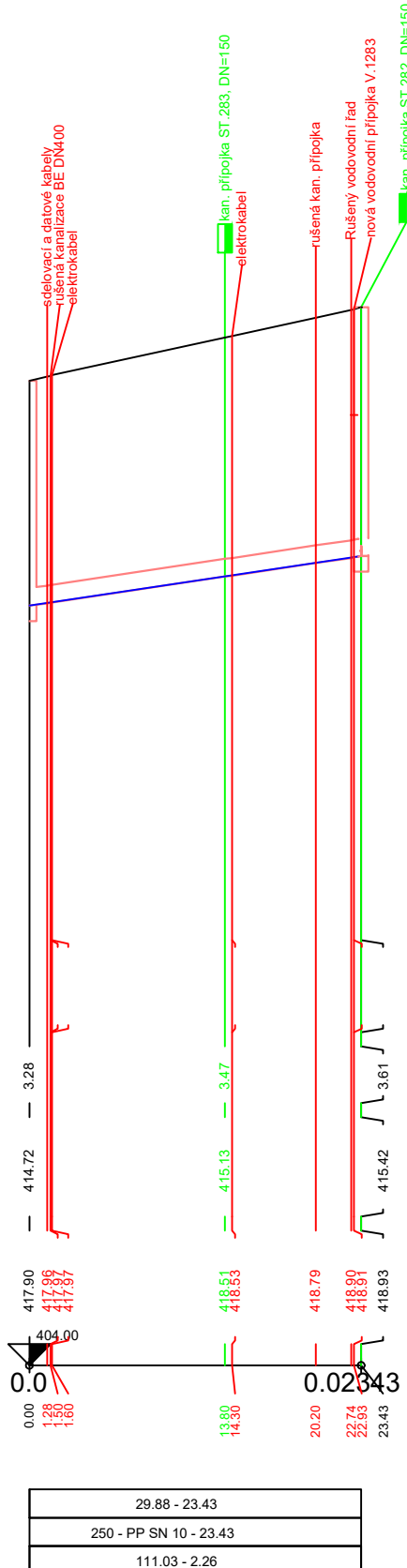
VZDÁLENOST ŠACHET  
NÁZVY ŠACHET



**LEGENDA:**  
1) 207/78  
2) asfaltová komunikace

### Podélný profil stoky ST.1\_A

MĚŘÍTKO 1:500 / 1:100



HLOUBKA VÝKOPU

### KÓTA DNA POTRUBÍ

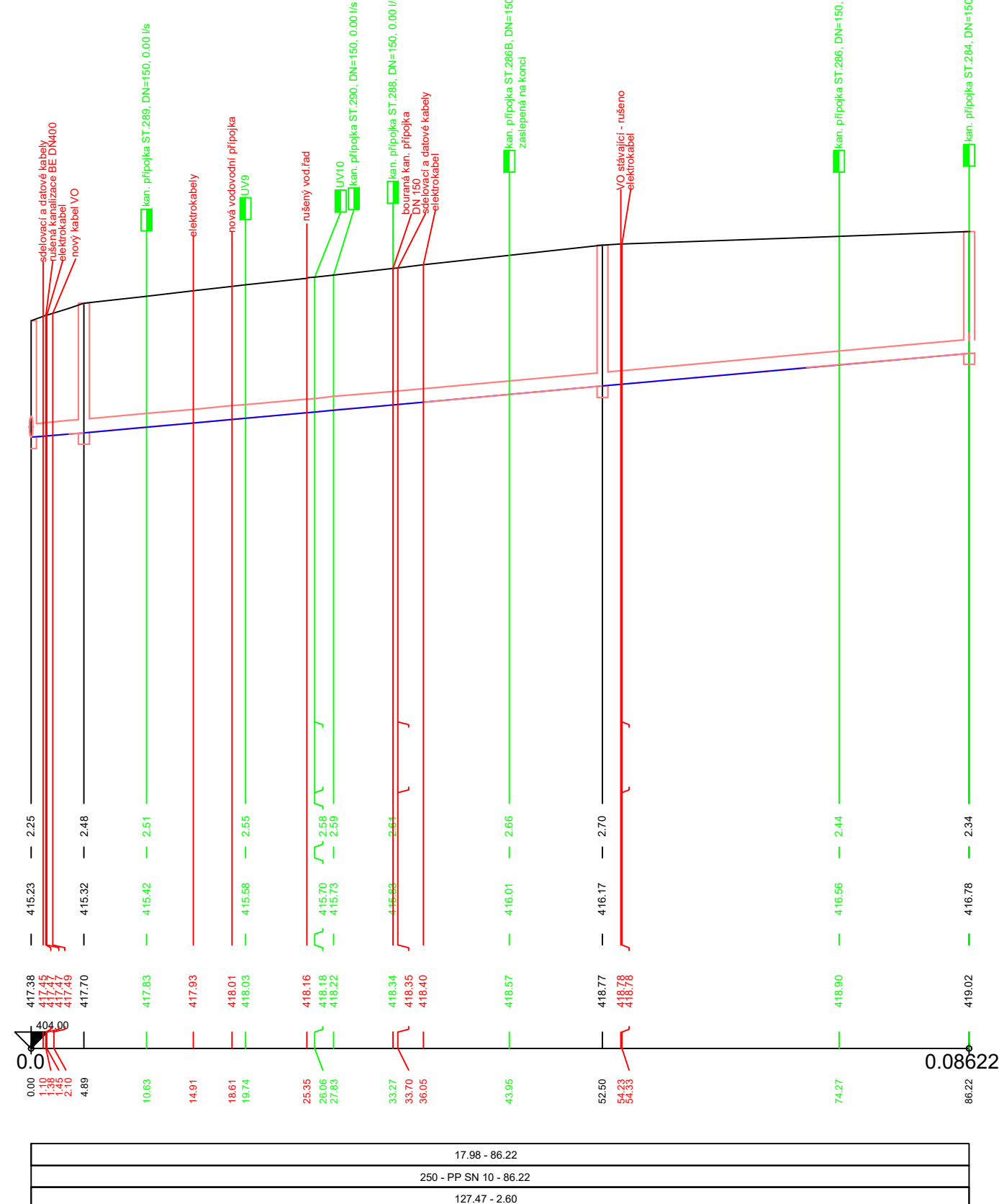
KÓTA TERÉNU

STANIČENÍ [Km],[m]

29.88 - 23.43
250 - PP SN 10 - 23.43
111.03 - 2.26

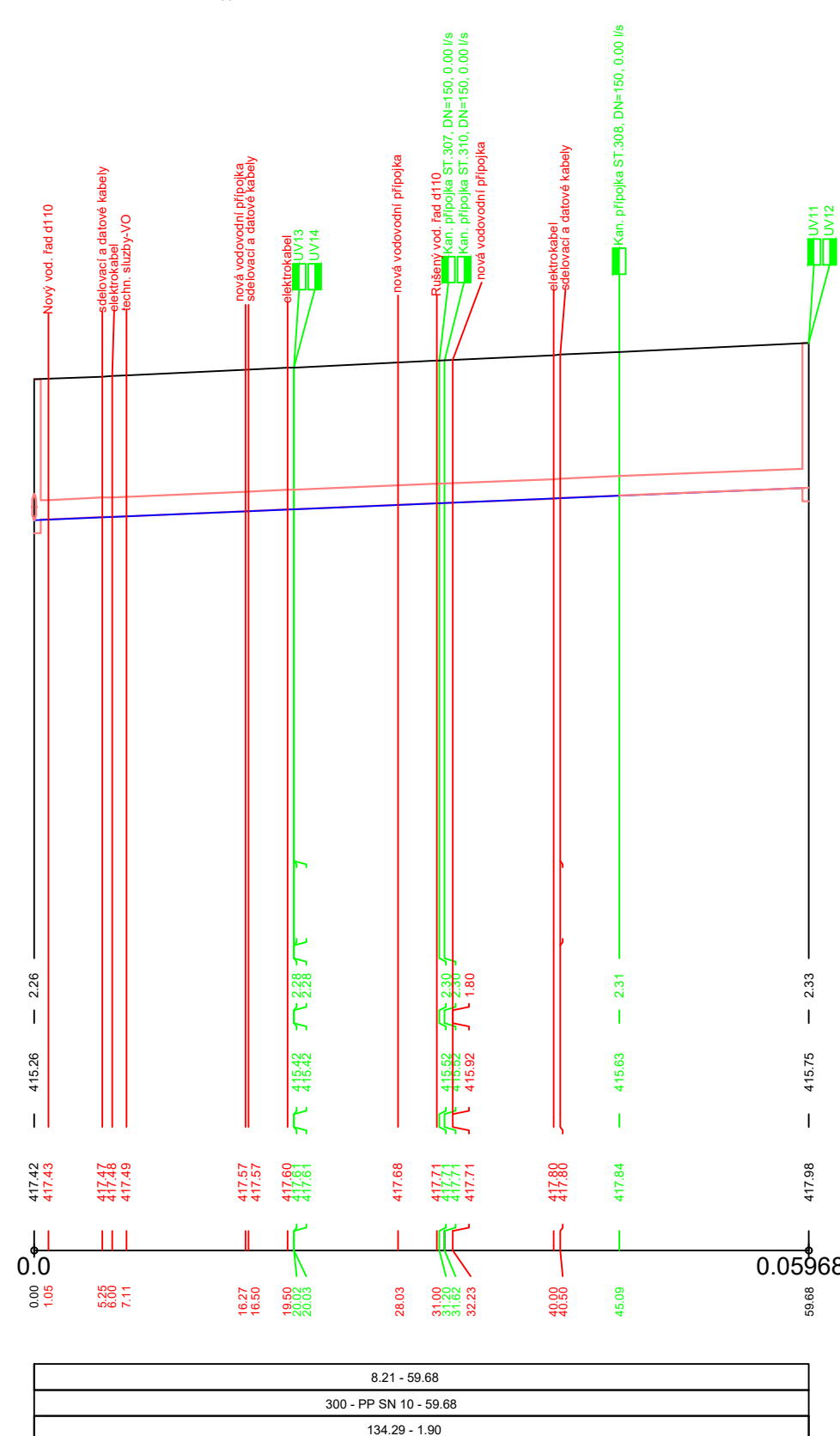
Podélný profil stoky ST.1\_E

MĚŘÍTKO 1:500 / 1:100



### Podélný profil stoky ST.1\_C

MĚŘÍTKO 1:500 / 1:100



HLOUBKA VÝKOPU

## KÓTA DNA POTRUB


KÓTA TERÉNU

STANIČENÍ [Km],[m]

SKLON [promile] - DÉLKA [m]  
DN [mm] - MATERIAL - DELKA [m]  
KAPACITA [l/s] - RYCHLOST [m/s] (dle: Colebrook

Pozn. Povrchem území je míněna konečná úprava povrchu.  
Zákres stávajících inženýrských sítí je pouze orientační, před zahájením stavby  
je nutno podzemní vedení nechat vytýčit. Polohu a výšku u domovních přípojek je nutné při výstavbě ověřit.

Výškový systém Balt p.v.		Souřadný systém S-JTSK	
6			
5			
4			
3	Zpracování připomínek	19.01.2022	Ing. Kubová, Ph.D.
2	Čistopis	17.12.2021	Ing. Kubová, Ph.D.
1	verze k projednání	29.10.2021	Ing. Kubová, Ph.D.
REVIZE	POPIS	DATUM	SCHVÁLIL

<b>Sweco Hydroprojekt a.s.</b> Ústředí Praha Táborská 31, 140 16 Praha 4; praha@sweco.cz; www.sweco.cz				<b>SWECO</b> 	
VYPRACOVAL	Bc. Novotná	HIP	Ing. Kubová, Ph.D.	T. KONTROLA	Ing. Kuba, Ph.D.
PROJEKTANT	Ing. Kubová, Ph.D.	ŘEDITEL DIVIZE	Ing. Hanák	DATUM	12/2021
OBJEDNATEL	Vodárenská společnost Tábořsko s.r.o.			OKRES	Tábor
<b>AKCE:</b>  Sezimovo Ústí - ul. Pod Vrbou Rekonstrukce vodovodu a kanalizace				ČÍSLO ZAKÁZKY	11 9216 03 00
				STUPEŇ	DP
				FORMÁT	5xA4
				MĚŘÍTKO	1:1000/100
				ARCHIVNÍ ČÍSLO	005912/21/1
ČÁST STAVBY	Kanalizace			SO/PS	SO 01
<b>PŘÍLOHA:</b> Podélný profil stoky ST.1_A, ST.1_B, ST.1_C				ČÍSLO PŘÍLOHY	<b>D.1.1.1.2</b> 9 2

Tato dokumentace včetně všech příloh (s výjimkou dat poskytnutých objednatelům) je duševním vlastnictvím společnosti Sweco Hydroprojekt a.s. Objednatel této dokumentace je povinen ji využít k účelům vyplývajícím z uzavřené smlouvy bez jakéhokoli omezení. Jiné osoby (jak fyzické, tak právnické) nejsou bez předchozího výslovného souhlasu objednatele oprávněny tuto dokumentaci ani její části jakkoli využívat, kopírovat (ani jiným způsobem rozmnožovat) nebo zpřístupnit dalším osobám.

Poznámka: Podpisy zpracovatelů jsou připojeny pouze k výtisku číslo 01 nebo originálu přílohy (matrici).